


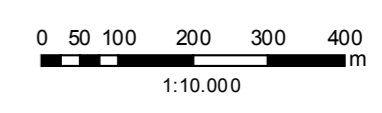


-  Landwirtschaftliche Vorsorgeflächen
-  Digitale Katastralmappe
-  Gemeindegrenzen



Orthofoto: Land Tirol, Stand 2010, 2013  
DKM: BEV Wien, Stand: 2015



Path: T:\proj\proj\_2016\lez\_16\_04\_S0\_Mittelreihum\_16\_04\_Stdio\_Mlie\_bae\_b.mxd