


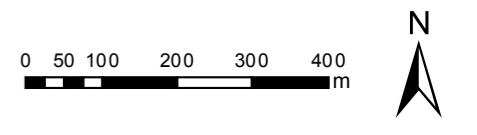


-  Landwirtschaftliche Vorsorgeflächen
-  Digitale Katastralmappe
-  Gemeindegrenzen



Orthofoto: Land Tirol, Stand 2013
DKM: BEV Wien, Stand: 2017



Path: \\user_erweiter\SG_Raumplanung\Landwirtschaftliche_Vorsorgeflaechen\WV_PV15_Telfs_01\U-Salzstrasse\Neuerfassung2017\WF_Telfs_01_Salzstr_edit_Teilpläne.mxd