


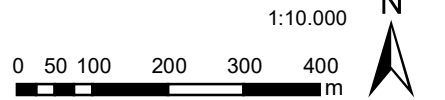


-  Landw. Vorsorgeflächen
-  DKM - Grundstücksgrenzen
-  Gemeindegrenzen

Stand: 20.04.2022



Orthofoto: Land Tirol, Stand 2019  
DKM: BEV Wien, Stand: 1.10.2021

**tiris**  
www.tirol.gv.at/tiris

elektronisch signiert

Path: T:\user\_erweitert\Abt\_Raumordnung\_Landwirtschaftliche\_Vorsorgeflaechen\LWV\_PV14\_Seefelder\_Plateaulan5.mxd