


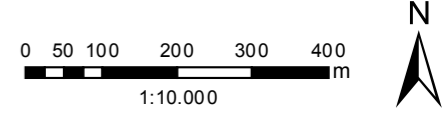


-  Landwirtschaftliche Vorsorgeflächen
-  Digitale Katastralmappe
-  Gemeindegrenzen



Orthofoto: Land Tirol, Stand 2013;  
DKM: BEV Wien, Stand: 2015



Path: \T:\projekte\2015\lez15-04\_Hallerz13\_013\_Hallumgebung\_10.000.mxd