


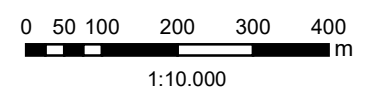




-  Landwirtschaftliche Vorsorgeflächen
-  Gemeindegrenzen
-  Digitale Katastralmappe

Stand: 15.12.2020



Orthofoto: Land Tirol, Stand 2019
DKM: BEV Wien, Stand: 2019

tiris
www.tirol.gv.at/tiris

elektronisch signiert

Path: T:\user_erweiter\Abt_Raumordnung_Landwirtschaftliche_Vorsorgeflaechen\LWW_PV26_Brixlegg_uJLWWF_Brixlegg_uJ_Teilpläne.mxd