


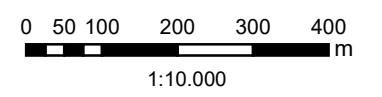


-  Landwirtschaftliche Vorsorgeflächen
-  Gemeindegrenzen
-  Digitale Katastralmappe

Stand: 15.12.2020



Orthofoto: Land Tirol, Stand 2019  
DKM: BEV Wien, Stand: 2019



Path: T:\user\_erweitert\Abt. Raumordnung\Landwirtschaftliche\_Vorsorgeflaechen\LWW\_PV26\_Birklegg\_uLULWF\_Birklegg\_uL Teilpläne.mxd