




-  Landwirtschaftliche Vorsorgeflächen
-  Gemeindegrenzen
-  Digitale Katastralmappe

Waidring

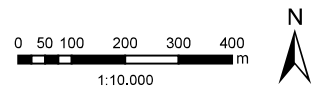
6

5

Niedersee

St. Ulrich
am Pillersee

Brunnerau



Orthofoto: Land Tirol, Stand 2018
DKM: BEV Wien, Stand: 2019



elektronisch signiert

Path: T:\user_extern\Abt_Baumordnung\Landwirtschaftliche_Vorsorgeflächen\LWW_PV23_Pillersee\all\LWW_Pillersee\all\Tabelle.mxd