


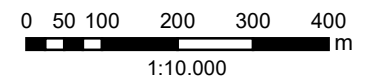


-  Gemeindegrenzen
-  Landwirtschaftliche Vorsorgeflächen
-  Digitale Katastralmappe



Orthofoto: Land Tirol, Stand 2018
DKM: BEV Wien, Stand: 10.2019



Path: Thuser_erweiter(Abt. Raumordnung)_Landwirtschaftliche_Vorsorgeflächen\LWW_PV30_Wilder_Kaiser\WildenKaiser_Teilpläne.mxd