Vorsatzmauerwerk in Beton:

Übersichtslageplan
Lage der Straße ev. tiris Auszug

Foto

Ansicht M1:50/ 1:100

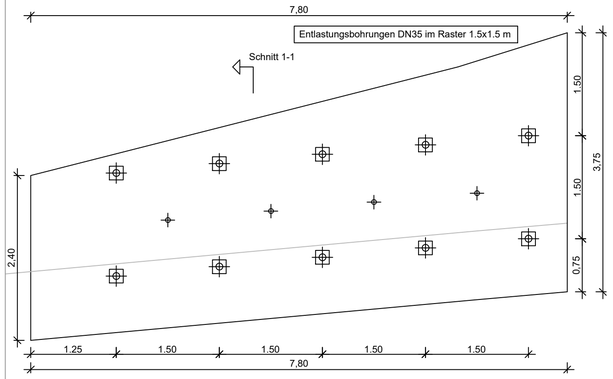

Schnitt 1-1 M1:50/ 1:100

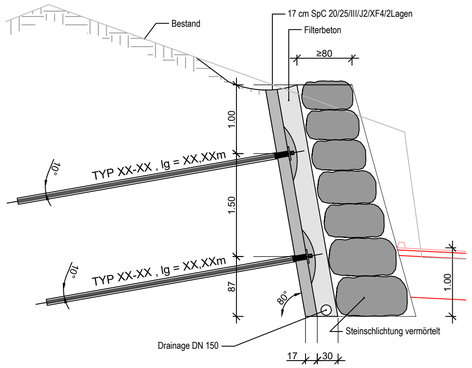

Nägel: XX Stk. TYP RXX (Durchm.)-YY(Kraft),
L= XX-YY m; Raster ca. XXm x XXm

Hinterfüllung: Spritzbeton SpCXX/XX;
Spritzbetonstärke XXm; Fläche ca. XXm²

Bewehrung: AQ XX, X-lagig

Ausführungszeitraum: XX.XX.20XX - XX.XX.20XX

Detail Aufbau Steinsatz

M 1:50

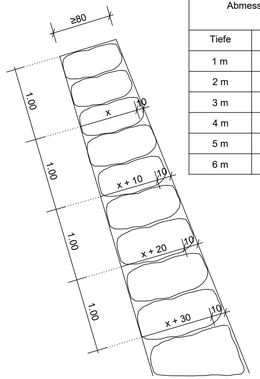

Abmessung	
Tiefe	Sohlbreite
1 m	0.9 m
2 m	1.0 m
3 m	1.1 m
4 m	1.2 m
5 m	1.3 m
6 m	1.4 m

Bauen für unser Land

Land Tirol - Landesstraßenverwaltung

B 171 Tiroler Straße
Km XX,XX - km XX,XX

Koordinatenpunkt in Straßenachse

Objektname

Bestandsplan

Planänderung	Datum	Bearbeiter	Prüfer

Plantitel 1
Plantitel 1
Plantitel 1
Maßstab 1:50
Planinhalt

Plan Nr.	**XXXX**
Archivnummer	**X**
Baujahr	**Z**
Datum	**XX.XX.XXXX**
Bearbeitet	**Mustermann**

Vorstand / Leiter	Sachbearbeiter	Planung	DIE ÜBEREINSTIMMUNG MIT DEM TATSÄCHLICH AUSGEFÜHRTEN BESTÄTIGT DER BAULEITER

LAND TIROL

Amt der Tiroler Landesregierung
Abteilung Landesstraßen und Radwege
Sachgebiet Brücken- und Tunnelbau